

BESTUUR

Hans de Vries

Sander van Ee

Rob Verhart

Henk Berkhof

Janneke van Jeveren

Agnes Reichardt

Kraaiheide 88

Kraaiheide 109

Schoonheide 5

Kraaiheide 26

Brinkheide 6

Linus Paulingweg 6

voorzitter

secretaris

penningmeester

info


REDACTIETEAM

Henk Berkhof

Hans de Vries

Kraaiheide 26

Kraaiheide 88



Bewonersvereniging 'Heide-Bes'
Kraaiheide 109
3069 LC Rotterdam

Telefoon : 06-22045827
ING bank : NL54INGB0002058455
E-Mail : secretariaat@heidebes.nl
Internet : www.heidebes.nl

DOELSTELLING

Artikel 3 van de Statuten:

“De vereniging heeft ten doel: Het bevorderen van de leefbaarheid van de wijk Ommoord, meer in het bijzonder ten behoeve van de bewoners van de woningen gelegen in de buurt Keizershof, en het behartigen van die belangen van de bewoners van genoemde wijk, welke met hun woonsituatie verband houden, zomede al hetgeen met het vorenstaande verband houdt.”

LEDEN

Artikel 4 van de Statuten:

“Leden van de vereniging kunnen zijn personen, die bewoners zijn van woningen in de artikel 3 genoemde wijk”

*De vereniging is geregistreerd onder het nummer 40342992
bij de Kamer van Koophandel te Rotterdam*

INFO

35e JAARGANG NR. 2 - - november 2015

VOORWOORD

“De dagen komen, de dagen gaan. Mijn uur zal spoedig slaan. Kris kras krinkelbaan. Waar zal mijn wieg eens staan?” Zo declameerde de oude man zijn lied in het (Bommel) verhaal De Feunix van Marten Toonder.

Deze strofe komt altijd bij mij op als er zichtbare veranderingen voordoen zoals het losbarsten van de herfst. Ineens zie je alles in de natuur oud worden, afsterven, om zich klaar te maken voor de winter. Na een periode van rust kan er dan weer in de lente met volle energie aan nieuwe leven worden “gewerkt”. In onze lommerrijke omgeving ervaren we de herfst in zijn volle omvang. Maar niet alleen is de natuurlijke gang van zaken de oorzaak van het verdwijnen van oude en het brengen van nieuwe zaken. Boerderijen verdwijnen, nieuwbouw is er gekomen en zal er nog komen, snelwegen zijn er gekomen en er dreigt nog meer te komen, stukjes natuur worden geëxploiteerd en er dreigt nog meer te worden geëxploiteerd etc. Dit zijn vernieuwingen die gerealiseerd zijn en zullen worden door mensenhanden, hierbij derft de natuur het onderspit. Soms is het cultiveren van natuur een zegen voor de mens, vaak ook niet. In deze Info kunt u weer een aantal artikelen lezen die betrekking hebben op de ontwikkelingen, zowel in het verleden als in de toekomst.

Uiteraard heeft Bessie weer het laatste woord maar van haar kunnen we het hebben, toch(?)

Veel leesplezier,
Henk Berkhof

VAN HET BESTUUR

Deze INFO is ook bij niet leden bezorgd

Beste bewoner, u krijgt eenmalig als niet lid van bewonersvereniging ‘Heide-Bes’ onze Info die wij tweemaal per jaar verspreiden onder de leden. We doen dit om twee redenen.

De eerste reden is om u attent te maken op het initiatief dat de Technische commissie van de vereniging heeft genomen rondom het laten maken van gevelscans. Verderop in de Info staat over dit zeer interessante initiatief een artikel waarvan wij hopen dat u de moeite neemt het te lezen. Het kan u veel op gaan leveren in de toekomst.

De tweede reden is natuurlijk de hoop dat u het toch belangrijk vindt wat wij doen en besluit om lid te worden van onze vereniging. Voor slechts 6 euro per jaar bent u lid en ondersteunt u ons belangrijkste doelstelling: het leefbaar houden van de buurt. U kunt natuurlijk zelfs nog een stap verdergaan en medebestuurder worden.

Hans de Vries

Voorzitter ‘Heide-Bes’

Ledenadministratie is gemoderniseerd

Een verandering waar u als lid niet zoveel van zult merken, een nieuwe applicatie om onze ledenadministratie te voeren. Wat u wel zal merken is dat door de gebruiksvriendelijkheid wijzigingen sneller verwerkt kunnen worden, we sparen deze niet meer op maar verwerken ze bijna direct nadat ze door u zijn aangemeld. Deze verandering is ook een trigger om de gegevens wat op te schonen en hierbij komen wij tot de ontdekking dat van veel leden het mailadres nog onbekend is. En dat is jammer want email is een van de media die wij inzetten om met u te communiceren, vooral als het om berichten gaat met enige urgentie. Dus hierbij, wederom onze oproep om uw emailadres bij ons bekend te maken door deze te sturen naar secretariaat@heidebes.nl.

Henk Berkhof

Ledenadministratie

FEESTELIJKE OPENING SPEELVELD CALLUNAPAD

Onofficieel was het speelveldje al in mei gretig in gebruik genomen, maar op zaterdagmiddag 29 augustus was het zover: het speelveldje aan het Callunapad werd officieel geopend!

Even terug in de tijd:

- 5 kinderen uit de 'Heide-Bes' hadden genoeg van de hobbels, plassen en hondendrollen op het veldje en startten een handtekeningenactie.
- Een medewerker van Buurtwerk zette zich in voor Kindvriendelijke wijken.

Een ouder bracht hen en stichting Hottentot bij elkaar en zo werd het kinderparticipatieproject Callunapad opgestart. 27 kinderen uit de 'Heide-Bes' buurt hebben hun wensen op papier gezet en hun gezamenlijke ontwerp met een maquette laten zien. Stadsbeheer is eind 2014 begonnen met de werkzaamheden op het veldje. In mei 2015 kwamen een aantal bewoners samen met stichting Hottentot om een officiële opening mogelijk te maken.

Het was een zonovergoten middag en minstens 20 volwassen buurtbewoners kwamen een kijkje nemen en zeker 40 buurtkinderen namen deel aan het programma.

Op het programma stond de aftrap; een toespraak van de vicevoorzitter van de gebiedscommissie Dirk-Jan van Lottum, afgesloten met een schot op het doel. Keeper Ella ving dit schot moeiteloos op!

De aftrap werd gevolgd door een heus voetbaltoernooi. Zes teams streden om de hoofdprijs; na spannende wedstrijden, waaraan kinderen van alle leeftijden meededen, ging het beste team er vandoor met een voetbal voor iedere speler. Alle spelers werden beloond voor het meedoen met een chocolade medaille!

Om het voetbalveld heen waren verschillende activiteiten te doen. Stichting Buurtwerk was gekomen met een busje vol leuke spelmaterialen en Stichting



— info —

Hottentot verzorgde een workshop “Kinderspeelplaatsen” -met lego - en een workshop “Ruimtelijke vakwerken” -met cocktailprikkers en dropjes. Van beide materialen kan je mooie dingen bouwen!!

Deze middag is mogelijk gemaakt door een aantal actieve buurtbewoners met ondersteuning van Lidija Poth van Stichting Hottentot.

De gebiedscommissie Prins Alexander heeft de opening financieel ondersteund via de zogenaamde aanvraag voor bewonersinitiatieven.

En als verrassing: de gebiedscommissie heeft toegezegd dat er nog een speelelement wordt geplaatst op het veldje. In het oorspronkelijke plan was opgenomen dat er een klimhut geplaatst zou worden. Dit bleek niet mogelijk te zijn, maar nu komt er toch nog iets bij!

Monique Ruedi

Van de redactie:

Voorafgaande aan de punten die worden genoemd onder “even terug in de tijd” was er al veel meer gebeurd betreffende het vernieuwen van het voetbalveld. Hier is in het verleden al het een en ander over geschreven dus we laten het hierbij.

'HEIDE-BES' MET ENERGIE

Heel 'Heide-Bes' gaat op de foto: Gratis warmtefoto met energieadvies

Hoe komt u te weten waar in uw huis warmte lekken zijn? Dat kan met een warmtefoto van de woning. Deze foto laat zien waar er in de gevel (veel) warmte verloren gaat. Energie waar u wel voor betaalt, maar geen plezier van hebt. Om te zien waar er aan de voorzijde van uw woning warmteverlies is, worden er deze winter warmtefoto's gemaakt door de gemeente Rotterdam. Deze kunt u gratis komen bekijken.

Iedereen krijgt persoonlijk een uitnodiging voor een inloopbijeenkomst in de buurt. U ontvangt de persoonlijke uitnodiging per brief. Deze bijeenkomsten zijn in januari en februari 2016. Op de Heide-Bes website staat een voorbeeld van een warmtefoto. Kijk op de site voor een duidelijk beeld van de warmtefoto, want onze INFO is in zwart-wit uitgevoerd en het effect van duidelijke kleurverschillen valt hierdoor weg



Voor de gratis warmtefoto met energieadvies werkt de energiecommissie Heide-Bes samen met de gemeente Rotterdam en het onafhankelijke energieloket: WoonWijzerWinkel.

Bij de ledenvergadering op 17 februari 2016 geven we meer toelichting op de resultaten die u kunt verwachten als woningbezitter.

Wilt u nu al meer weten, neem dan contact op met Jolt Oostra van de energiecommissie. U kunt ons bereiken via energie@heidebes.nl.

GEITENBOERDERIJ DE NESSEHOEVE

In het voorjaar vernamen wij dat er plannen zijn voor het houden van een geitenboerderij op het stukje Nesselolder, tegenover de bijenkassen. Om wat meer informatie hieromtrent te achterhalen hebben we wat informatiemateriaal opgevraagd bij de initiatiefnemer en een gesprek georganiseerd. Allereerst een korte uiteenzetting dat we uit het informatiemateriaal hebben gehaald.

Geitenboerderij de Nesselhoeve wordt een recreatieve boerderij, toegankelijk voor iedereen. De boerderij zal een kleinschalig productiebedrijf worden dat d.m.v. geiten het natuurbeheer van de Nesselolder zal ondersteunen. Het gras wordt door de geiten omgezet in waardevolle melk, die wordt verzuiveld tot een streekproduct.

De boerderijwinkel zal eigen-, biologische-, streek- en ambachtelijke producten verkopen. Het boerenterras bevat een kleine kaart en proeverij.

Kinderen kunnen de jonge lammetjes een flesje melk geven of brokjes aan de grote geiten voeren. Voor jong tot oud, scholen en groepen zullen activiteiten worden georganiseerd met een educatieve lading.

De omgeving van de boerderij biedt ook ruimte voor een wandeling met een diversiteit van bos, gras, moeras en water van de Nesselolder.



Initiatiefnemer is Mark Duurkoop en hij is afgestudeerd aan de Hogeschool HAS Den Bosch en heeft enige jaren ervaring in de multifunctionele landbouw. Hij is tot de conclusie gekomen dat er veel onwetendheid is over de agrarische sector en de productie van voedsel. Zijn missie is stad en platteland met elkaar te verbinden op een recreatieve- en educatieve manier. Hij wil het bedrijf zo inrichten dat het op een laagdrempelige manier voor iedereen toegankelijk is. Geitenboerderij de Nesselhoeve vormt volgens zijn idee een schakel voor de omwonende, fietsende- en wandelende recreant in het Rottemeren gebied.

Voor ons gesprek met Mark plaatsvond was de stand van zaken: Eind 2014 heeft het recreatieschap Rottemeren besloten om de zakelijke samenwerking met de Nesse-hoeve op haalbaarheid te verkennen. Onderdeel van dit traject is een planologische verkenning bij de gemeente Zuidplas. In de komende periode oriënteert de Nessehoeve zich in de samenwerkingsverbanden met andere ondernemers en verkent de behoefte uit de omgeving. Partijen streven er naar in 2015 te kunnen beginnen.

Op 12 juni 2015 heeft er een gesprek plaats gevonden en de deelnemers waren Mark Duurkoop (initiatiefnemer), Jeroen van de Merwe (projectleider GZH) en van de 'Heide-Bes' Paul Scheublin en Henk Berkhof.

Jeroen van de Merwe is als projectleider namens G.Z.H. betrokken en is bezig zaken te inventariseren die van belang zijn voor de besluitvorming in het DB van het Recreatieschap. In deze context heeft hij noties gemaakt met zorg- c.q. knelpunten die in het gesprek zijn genoemd en neemt deze mee naar het verdere besluitvormingsproces.

Punten die in het gesprek zijn genoemd waarvoor aandacht is gevraagd of waarbij vraagtekens gezet zijn:

- Parkeeroverlast is er nu al van recreanten die via de Rottebanbrug naar het Hoge Bergse Bos gaan en parkeren (soms omkleden) in de straten rond de kruising Wilsonweg, Nesselweg, Aalbes. De kans is groot dat dit toe zal nemen
- Indien het bedrijf (spijtig) flopt, wat staat ons dan te wachten wat betreft exploitatie van opstallen en locatie?
- Waarom deze locatie gekozen in een Recreatie en Natuurgebied en niet op grond met een agrarische bestemming.
- Blijft bedrijf kleinschalig?
- Relatie met de Kinderboerderij De Blijde Wei.

Samengevat zijn de volgende antwoorden en opmerkingen genoteerd:

1. Toegankelijkheid:

Locatie ingang is aan de Nesselweg bij de huidige toegang tegenover de bijenstand (V).

Voor het parkeren wordt gerekend op de 20 bestaande parkeerplaatsen aan de noordzijde van de Nesselweg (A). Indien nodig worden maximaal 50 plaatsen toegevoegd aan de zuidzijde van de Nesselweg (B)

2. Indeling gebied:

Boerderij komt op gebied (C) en weidegebieden (G) en (H)

Overige gebieden van Nesselolder hebben de volgende bestemming: (D) natuurgebied, in beheer bij Rotta, (E) wordt ook aangeboden aan Rotta als natuurgebied en (F) niet in bezit van het Recreatieschap.

3. Bebouwing:

Locatie boerderij: Van ca. 1ha (C) wordt 20% bebouwd met ca. 7 gebouwtjes.

4. Huidige vrije wandelroutes door de Nesselolder met diverse toegangen langs Wilsonweg, Wollefoffenweg en Nesselweg worden zonder beperking gehandhaafd.

5. Waarom in een recreatie/natuurgebied, waarom niet op agrarische grond?

Locatie bij toegang roeibaan vanaf Zuideinde (bij nieuwe brug) is ter sprake geweest, maar ongeschikt, staat grotendeels onder water.

6. Bedrijfsplan / haalbaarheid

Er wordt uitgegaan van 20.000 bezoekers per jaar. Voor de exploitatie zijn minstens 100 geiten nodig, eventueel uit te breiden tot 150 geiten

7. Relatie Kinderboerderij De Blijde Wei.

Er wordt uitgegaan van samenwerking, er wordt nog contact opgenomen met de beheerder.

8. Stand van zaken bestemmingsplan (12-6-2015)

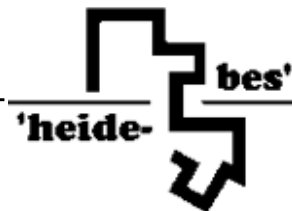
In de reguliere herziening van het bestemmingsplan “Oud Verlaat” wordt de geitenboerderij niet meegenomen. Dit plan bevindt zich vanaf juli 2014 in het stadium van concept voorontwerp. De geitenboerderij zal in een aanvullend bestemmingsplan worden geregeld.

9. Stand van zaken besluitvorming Recreatieschap.

Het Dagelijks Bestuur is voornemens in hun vergadering van 24 juni op basis van de aangeleverde informatie een besluit te nemen.

10. Vergelijkbare bedrijf: De Ridammerhoeve in het Amsterdamse Bos.

Inmiddels is er een brief van Natuur- en Vogelwacht Rotta en een brief van ‘Heide-Bes’ verstuurd naar B&W van de gemeente Zuidplas, waaronder het gebied valt. Rotta staat niet positief tegenover de plannen en in eerste aanleg waren wij, ‘Heide-Bes’ kritisch maar neutraal t.a.v. de plannen. Uiteraard niet alleen omdat de plannen in strijd zijn met het bestemmingsplan van beoogde locatie maar, veel meer nog omdat de realisatie van de plannen een einde



maakt aan de op rust gerichte recreatie en natuurbeleving van de Nesselolder. Ook het risico dat we met een stel opstallen worden opgezadeld bij mislukken van de boerderij, waar dan weer geheel andere, misschien nog minder gewenste, bestemming aan kan worden gegeven.

Inmiddels heeft ook bewonersvereniging een gesprek gehad met betreffende personen en uit hun verslag lees ik enige gereserveerdheid maar ook mogelijkheden voor meer bekendheid van de Nesselolder.

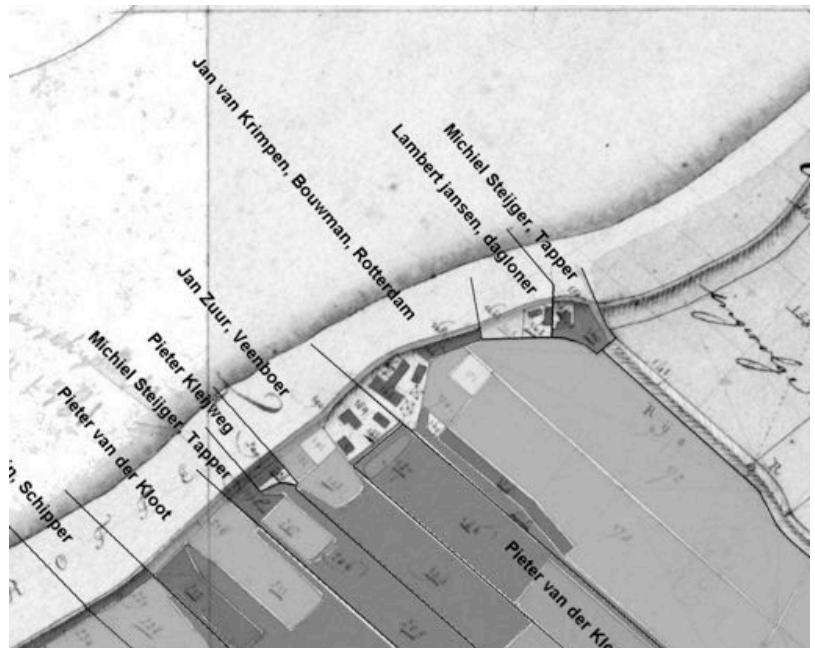
Henk Berkhof

BOERDERIJ AAN DE ROTTE' IS NIET MEER.

(Vrijdag 11 september 2015 is de boerderij gesloopt)

Terug in de tijd.

Op een kadastrale kaart uit 1832 staan er twee panden ingetekend op de plek waar de gesloopte 'Boerderij aan de Rotte' heeft gestaan. De grond was in eigendom van Michiel Steijger en Lambert Janse (zie kaart uitsnede). Door intensieve turfwinning ontstonden er steeds meer grote waterplassen, waardoor bewoning niet meer mogelijk was. Eigenaren werden onteigend, de plassen werden d.m.v. stoomgemalen doorgelegd en de nieuwe kavels werden te koop aangeboden in 1875. Vermoedelijk is in de periode 1875-1900 de 'Boerderij aan de Rotte' gebouwd zoals wij hem kennen. (zie foto's). Op de gevelsteen stond 'ANNO 1588', hoe dat kan, is tot nu niet achterhaald. Heeft er sinds het jaar 1588 een pand gestaan? En is de oude gevelsteen overgezet in de nieuwe boerderij? We zullen het waarschijnlijk nooit weten. De laatste eigenaar was de familie Luijt



die roerige tijden heeft meege- maakt, zoals de 2^e wereldoorlog maar ook een noodlanding op 11 september 1924. (foto noodlan- ding). In 1955 vonden er opnieuw onteigeningen plaats maar nu ten behoeve van stadsuitbreiding van Rotterdam. Tot aan 2010 heeft de laatste Luijt hier gewoond, na zijn overlijden stond het pand leeg.

Krakers en het doek valt.

De boerderij werd snel ingenomen door krakers. Om de stookkosten te drukken, leefden de krakers in een soort Pipo de Clown woonwagens, erg liefelijk om te zien. De nieuwe bewoners hadden grote plannen met dit pand, van zorgboerderij tot kunstatelier en theetuin. Met diverse instanties, organisaties, actieve vrijwilligers en met onze eigen bewonersvereniging, hebben ze er alles aan gedaan om dit bijzondere pand te behouden. Zowel voor Ommoord en zijn bewoners als voor het aangezicht van de Rotte. Helaas zonder resultaat. In maart 2011 schreven de krakers een afscheidsbrief en zij gingen hun geluk elders proberen. Jaren heeft de boerderij te koop gestaan, leeg en verlaten. Het



verval sloeg nog harder toe, het was een troosteloos gezicht die dichtgetimmerde ramen en deuren. De sloopkogel maakte op vrijdag 11 september 2015 een eind aan de 'Boerderij aan de Rotte.'

verval sloeg nog harder toe, het was een troosteloos gezicht die dichtgetimmerde ramen en deuren. De sloopkogel maakte op vrijdag 11 september 2015 een eind aan de 'Boerderij aan de Rotte.'


Tegenwoordige en Toekomstige Tijd.

Navraag bij de gemeente Rotterdam afdeling Bouw- en Woningtoezicht over deze plotselinge sloop gaf ons de volgende informatie:

- de aanvrager kreeg op 15 september toestemming om te slopen na 28 september (aanvrager heeft de sloop vroegd naar 11 september, gemeente heeft verzuimd dit kenbaar te maken).
- de aanvrager heeft binnen twee weken de begeleidingsbrieven, stortbonnen en een afschrift van de eindbeoordeling door een geaccrediteerd laboratorium (grondslag: Asbestverwijderingsbesluit 2005) ingediend.



- de aanvrager heeft direct omwonenden niet schriftelijk geïnformeerd omtrent de sloop i.v.m. het aanwezige asbest. (dit is geen plicht maar een uitdrukkelijk verzoek/advies van de gemeente)



Op dinsdag 3 november werd er via www.overheid.nl het volgende kenbaar gemaakt, via onderstaande link:

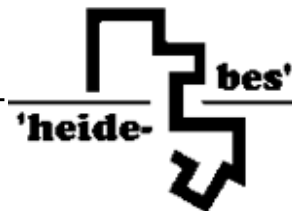
<http://www.rotterdam.nl/bekendmaking:aangevraagdevergunningbergselinkerrottekade451woningen031115>

Het College van Burgemeester en Wethouders van de Gemeente Rotterdam maakt bekend dat zij de volgende aanvragen voor omgevingsvergunningen heeft ontvangen (art. 2.1. en 2.2. Wet algemene bepalingen omgevingsrecht) Bergse Linker Rottekade 451, 3069LV, Handelen in strijd met regels ruimtelijke ordening; realiseren 3 woningen (aanvraagdatum 30-10-2015, dossiernummer OMV.15.10.00509).

Informatie aangevraagde vergunningen

Op dit moment kunt u nog geen zienswijze of bezwaar indienen, dit wordt te zijner tijd gepubliceerd.

Nu is het afwachten op verdere informatie van de gemeente, indien u op de hoogte wil blijven van de ontwikkelingen, kunt u zich aanmelden bij www.overheid.nl



HISTORISCHE COMMISSIE 'DE OMMOORDSE POLDER'

Nadat we begin dit jaar onze intrek hebben genomen in de Rietganszaal van het Gerard Goosenflat, loopt het werkelijk storm met (oud)bewoners uit Ommoord, die nieuwsgierig zijn wat we allemaal hebben verzameld aan (foto)materiaal. Sommige hebben concrete vragen over de wijk en zoeken naar hun 'oude' straat. Ook brengen bezoekers hun eigen oude foto's, kaarten en/of krantenartikelen mee. We zijn druk met dit materiaal te determineren en ons digitale archief te rangschikken. Dat is tijdrovend werk maar echt leuk om te doen. We verbazen ons hoeveel foto's er elke week weer boven tafel komen. Deze 'giften' bewaren we zoveel mogelijk digitaal zodat eigenaren hun eigen foto's kunnen behouden.

Heeft u ook foto's van toen? Mail ons, bel ons of bezoek ons op een van onze inloopmiddagen:

"Elke 3e donderdag van de maand van 13.00 uur tot 16.00 uur, houdt Historische Commissie "De Ommoordse Polder" een inloopmiddag in het Gerard Goosenflat, Thomas Mannplaats 150. Wilt u iets weten of heeft u zelf foto's of andere informatie die voor ons interessant kan zijn, loop dan donderdagmiddag even binnen. U bent van harte welkom"

www.historie.heidebes.nl

historie@heidebes.nl

Henk van den Akker, Hans Hamakers, Rob Hoebe, Agnes Reichardt
(010-4568090)

A13/A16 HEET NU "A16 ROTTERDAM "

De afgelopen zes maanden is er veel gebeurd. In mei werd bekend gemaakt hoe de A13/A16 zou worden ingepast in de omgeving. Een maatregelen pakket van het Rijk met de wettelijke verplichtingen en een aanvullend pakket van regio en gemeente. Daarna volgde bespreking daarvan in de gemeenteraden van Rotterdam en Lansingerland.

Bij de bespreking in raadscommissies en gemeenteraad ging het er af en toe heftig aan toe. De gebiedstafels waarin omwonenden hadden mogen meepraten over de inpassing waren ontevreden over het resultaat en lieten dat met inspraakreacties in de raadscommissies duidelijk blijken. De raadscommissies gingen in navolging daarvan niet akkoord met de inpassingsvoorstellen. Vooral het tracégedeelte door het Terbregseveld tussen Ommoord en Terbregge werd onvoldoende gevonden. De wethouder werd teruggestuurd naar de minister om extra geld en maatregelen te eisen. Dat leidde tot 15mln extra van de minister voor een verlaging van de 8m hoge landtunnel door het Bergse Bos naar 4 m en een verbreding van een "recreaduct" bij Schiebroek van 8 naar 16m, terwijl dat eerder was versmald van meer dan 32 naar 8m. De gemeenteraad vond 15mln volstrekt onvoldoende.

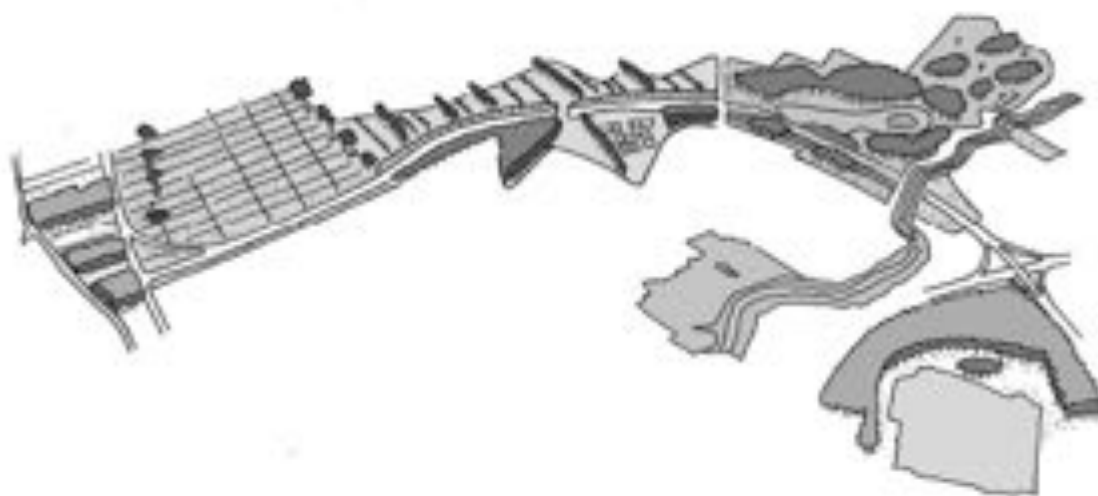
Vervolgens kwam er een merkwaardig proces op gang. In de Raadsvergadering van 17 september stond op de agenda alleen de besluitvorming over de gemeentelijke bijdrage. De besteding van 30mln aan extra maatregelen waarvan 17,5 mln. voor geluidmaatregelen om saldo nul te bereiken. Daar was eigenlijk niemand tegen. Alleen de bijdrage van de minister die zich beperkt tot wettelijke eisen werd niet geaccepteerd, daar zou meer bij moeten o.a. om een overkapping bij Ommoord te bereiken. Maar voor de inpassing van de minister is geen instemming van de Raad vereist, en daar ging de stemming in de Raad dan ook niet over. De Raad dreigde nu tegen het voorstel van de eigen bijdrage te stemmen in de hoop de minister daarmee een signaal af te geven. Op 17 september kwam de Raad er niet uit en werd besluitvorming uitgesteld tot de Raad van 8 oktober. Op 8 oktober ging de Raad alsnog akkoord met de besteding van de eigen bijdrage. Positief is dat daarmee de saldo nul maatregelen in ieder geval zijn veilig gesteld. In de media werd dat een akkoord met de hele inpassing, maar dat is dus maar zeer ten dele waar.

Inmiddels is door de minister op 25 september het ontwerp tracébesluit (OTB) ter visie gelegd, waarna er tot 5 november zienswijzen ingediend konden worden. Dat is inmiddels gebeurd waarmee het laatste woord over de inpassing dus nog niet is gesproken.

Met het ter visie leggen heeft de weg als officiële naam gekregen “A16 Rotterdam” en is de projectnaam A13/A16 formeel vervallen.

Meer informatie over het ontwerp tracébesluit op de site van Rijkswaterstaat:
<http://www.platformparticipatie.nl/projecten/alle-projecten/projectenlijst/a16-rotterdam/ontwerptracebesluit/documenten/>


Paul Scheublin



Abbeelding 13: Nieuw landschap

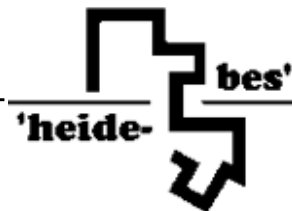
TERUGBLIK OP "OMMOORD ZIET SARAH"

December 1965, de eerste heipaal gaat de grond in voor de bouw van de Kellogflat, 50 jaar geleden dus. De Historische Commissie "De Ommoordse Polder" wilde dit niet ongemerkt voorbij laten gaan, en heeft zin in een groot wijkfeest. Niet alleen een foto-expositie met oude foto's en verhalen, maar de hele wijk moet meedoen.



De eerste bijeenkomst in maart van dit jaar met diverse organisaties en vrijwilligers was eigenlijk al een feestje. Enthousiast worden er verschillende plannen geopperd en zelfs activiteiten gekoppeld van vrijwilligers onderling. Bijvoorbeeld een 'C-to-C'-wandeling: Concert Open Hof-kunstwandeling-Concert Kinderboerderij. De creativiteit spat er vanaf. Tijdens de drie bijeenkomsten ontstaan er meer dan 40 activiteiten voor en door jong en oud.

De (lokale) kranten staan vol met onze plannen, foto's en interviews maar ook TV Rijnmond en TV Open Rotterdam besteden aandacht aan ons jubileum.



Het “Ommoord ziet Sarah”-feestje startte op 1 september met het slaan van een symbolische eerste paal en een grote taart. Op zaterdag 12 september vonden de meeste activiteiten plaats: foto exposities, lezingen, wandelingen, sport clinics en theatervoorstellingen. De afsluiting was op zaterdag 19 september tijdens het ‘Boerenkool & Couscous’ evenement. Voor wie nog even wil nagenieten, kijk op www.ommoordzietsarah.nl.

Voor de Historische Commissie was het een groot evenement dat veel tijd kostte maar de energie die vrijkwam door de positieve samenwerking met zoveel Ommoordse partijen en vrijwilligers, was hartverwarmend. We danken alle bewoners van Ommoord die met ons hebben mee gedacht, mee gedaan, mee geholpen en mee gefeest!

Historische Commissie “De Ommoordse Polder”

Henk van den Akker, Hans Hamakers, Rob Hoebe, Agnes Reichardt

Maar zonder de extra hulp van Frits Farineaux, Geert Bos en Tom Janse was het ons niet gelukt om zo’n mooi en bijzonder wijkfeest te organiseren.

Dit wijkfeest is mede mogelijk gemaakt door subsidie van de Gebiedscommissie Prins Alexander



Ik loop weer eens heerlijk buiten met mijn Fifi. De zon schijnt door de prachtig gekleurde bladeren en ik geniet. Wat wonen we toch mooi denk ik. Nog geen paar tellen later lig ik bijna op de grond ... je kunt zomaar struikelen over een ongelijke stoeptegels. Fifi moet van schrik blaffen.

Nu heeft Bessie tegenwoordig een modern mobieltje. Ik maak een foto

van de tegel en zet erbij waar ik gestruikeld ben. Ik krijg de smaak te pakken en vind nog veel meer plekken die de aandacht van de gemeente kan hebben. Zelfs Fifi snapt het en blijft kwispelend bij gevaarlijke objecten staan.

Eenmaal thuis gekomen verstuurt ik de foto's via mijn "buitenbeter-app".

En ja hoor, het werkt! Een tijd later gebeurt er het een en ander en kan Bessie weer veilig door de wijk lopen en naar boven kijken: de bomen zijn bijna kaal.

Bessie Heidemans